



АДМИНИСТРАЦИЯ
ПЕРМСКОГО МУНИЦИПАЛЬНОГО РАЙОНА ПЕРМСКОГО КРАЯ

ПОСТАНОВЛЕНИЕ

25.08.2021

СЭД-2021-299-01-01-05.С-445

**Об утверждении проекта
межевания части территории
Култаевского сельского
поселения Пермского
муниципального района
Пермского края с целью
строительства ВЛ 0,4 кВ
для электроснабжения
СТ «Урожай» (4500058438)**

В соответствии с п. 20 ч. 1, ч. 4 ст. 14 Федерального закона от 06.10.2003 № 131-ФЗ «Об общих принципах организации местного самоуправления в Российской Федерации», п. 3 ч. 5.1 ст. 46 Градостроительного кодекса Российской Федерации, п. 6 ч. 2 ст. 47 Устава муниципального образования «Пермский муниципальный район», распоряжением управления архитектуры и градостроительства администрации Пермского муниципального района от 17.08.2020 № СЭД-2020-299-12-12-01Р-30 «О разработке проекта межевания части территории Култаевского сельского поселения Пермского муниципального района Пермского края с целью строительства ВЛ 0,4 кВ для электроснабжения СТ «Урожай» (4500058438)» (в редакции от 31.01.2021 № СЭД-2021-299-12-12-01Р-7), письмом ООО «ЗемКом» от 22.06.2021 № 1768 «Об утверждении проекта межевания территории»,

администрация Пермского муниципального района ПОСТАНОВЛЯЕТ:

1. Утвердить проект межевания части территории Култаевского сельского поселения Пермского муниципального района Пермского края с целью строительства ВЛ 0,4 кВ для электроснабжения СТ «Урожай» (4500058438), с шифром 038-2020-ПМТ, являющийся приложением к настоящему постановлению.

2. Управлению архитектуры и градостроительства администрации Пермского муниципального района в течение 7 дней со дня принятия настоящего постановления направить проект планировки и проект межевания территории главе Култаевского сельского поселения.

3. Настоящее постановление опубликовать в бюллетене муниципального образования «Пермский муниципальный район» и разместить на официальном сайте Пермского муниципального района www.permraion.ru.

4. Настоящее постановление вступает в силу со дня его официального опубликования и распространяется на правоотношения, возникшие с 18 августа 2021 г.

5. Проект межевания территории разместить на официальном сайте Пермского муниципального района www.permraion.ru.

6. Контроль за исполнением настоящего постановления возложить на начальника управления архитектуры и градостроительства администрации Пермского муниципального района, главного архитектора.

Глава муниципального района



В.Ю. Цветов

Приложение
к постановлению
администрации Пермского
муниципального района
от 25.08.2021 № СЭД-2021-
299-01-01-05.С-445

**Проект межевания части территории Култаевского
сельского поселения Пермского муниципального района
Пермского края с целью строительства ВЛ0,4 кВ для
электроснабжения**

СТ «Урожай» (4500058438)

Шифр 038-2020-ПМТ

Проект межевания территории

СОДЕРЖАНИЕ

Раздел 1. Проект межевания территории. Графическая часть	4
Чертеж межевания территории	5
Раздел 2. Проект межевания территории. Текстовая часть	7
СВЕДЕНИЯ О ВНОВЬ ОБРАЗУЕМЫХ ЗЕМЕЛЬНЫХ УЧАСТКАХ	8
Целевое назначение лесов	8
Количественные и качественные характеристики проектируемого лесного участка	9
Виды разрешенного использования лесов на проектируемом лесном участке	11
Сведения об обременениях проектируемого лесного участка	12
Сведения об ограничениях использования лесов	12
Сведения о наличии на проектируемом лесном участке особо защитных участков лесов, особо охраняемых природных территорий, зон с особыми условиями использования территорий	13
ПЕРЕЧЕНЬ КООРДИНАТ ХАРАКТЕРНЫХ ТОЧЕК ОБРАЗУЕМЫХ ЗЕМЕЛЬНЫХ УЧАТКОВ	14
СВЕДЕНИЯ О ГРАНИЦАХ ТЕРРИТОРИИ	14
Раздел 3. Материалы по обоснованию проекта межевания территории. Графическая часть	15
Материалы по обоснованию проекта межевания территории	16
Раздел 2. Материалы по обоснованию проекта межевания территории. Пояснительная записка	19
ОСНОВАНИЯ И ИСХОДНЫЕ ДАННЫЕ ДЛЯ ПРОЕКТИРОВАНИЯ	20
ОБОСНОВАНИЕ ОПРЕДЕЛЕНИЯ МЕСТОПОЛОЖЕНИЯ ГРАНИЦ ОБРАЗУЕМОГО ЗЕМЕЛЬНОГО УЧАСТКА С УЧЕТОМ СОБЛЮДЕНИЯ ТРЕБОВАНИЙ К ОБРАЗУЕМЫМ ЗЕМЕЛЬНЫМ УЧАСТКАМ, В ТОМ ЧИСЛЕ ТРЕБОВАНИЙ К ПРЕДЕЛЬНЫМ (МИНИМАЛЬНЫМ И (ИЛИ) МАКСИМАЛЬНЫМ) РАЗМЕРАМ ЗЕМЕЛЬНЫХ УЧАСТКОВ	22
ОБОСНОВАНИЕ СПОСОБА ОБРАЗОВАНИЯ ЗЕМЕЛЬНОГО УЧАСТКА	22
ОБОСНОВАНИЕ ОПРЕДЕЛЕНИЯ РАЗМЕРОВ ОБРАЗУЕМОГО ЗЕМЕЛЬНОГО УЧАСТКА	22
ОБОСНОВАНИЕ ОПРЕДЕЛЕНИЯ ГРАНИЦ ПУБЛИЧНОГО СЕРВИТУТА, ПОДЛЕЖАЩЕГО УСТАНОВЛЕНИЮ В СООТВЕТСТВИИ С ЗАКОНОДАТЕЛЬСТВОМ РОССИЙСКОЙ ФЕДЕРАЦИИ	24

Приложение А	Распоряжение управления архитектуры и градостроительства администрации Пермского муниципального района от 17.08.2020 № СЭД-2020-299-12-12-01Р-30 «О разработке проекта планировки и проекта межевания части территории Култаевского сельского поселения Пермского муниципального района Пермского края с целью строительства ВЛ 0,4 кВ для электроснабжения СТ «Урожай» (4500058438)»	25
Приложение Б	Акт натурно технического обследования лесного участка № 19 от 29.10.2020г.	27
Приложение В	Выписка из ЕГРН от 22.12.2020г. № 99/2020/367349872	30
Приложение Г	Письмо министерства природных ресурсов, лесного хозяйства и экологии Пермского края от 20.01.2021 № 30-01-20.2-194 «О рассмотрении документации по межеванию территории»	33
Приложение Д	Распоряжение управления архитектуры и градостроительства администрации Пермского муниципального района от 31.01.2021 № СЭД-2021-299-12-12-01Р-7 «О внесении изменений в распоряжение управления архитектуры и градостроительства администрации Пермского муниципального района от 17.08.2020 № СЭД-2020-299-12-12-01Р-30 «О разработке проекта планировки и проекта межевания части территории Култаевского сельского поселения Пермского муниципального района Пермского края с целью строительства ВЛ 0,4 кВ для электроснабжения СТ «Урожай» (4500058438)»	34

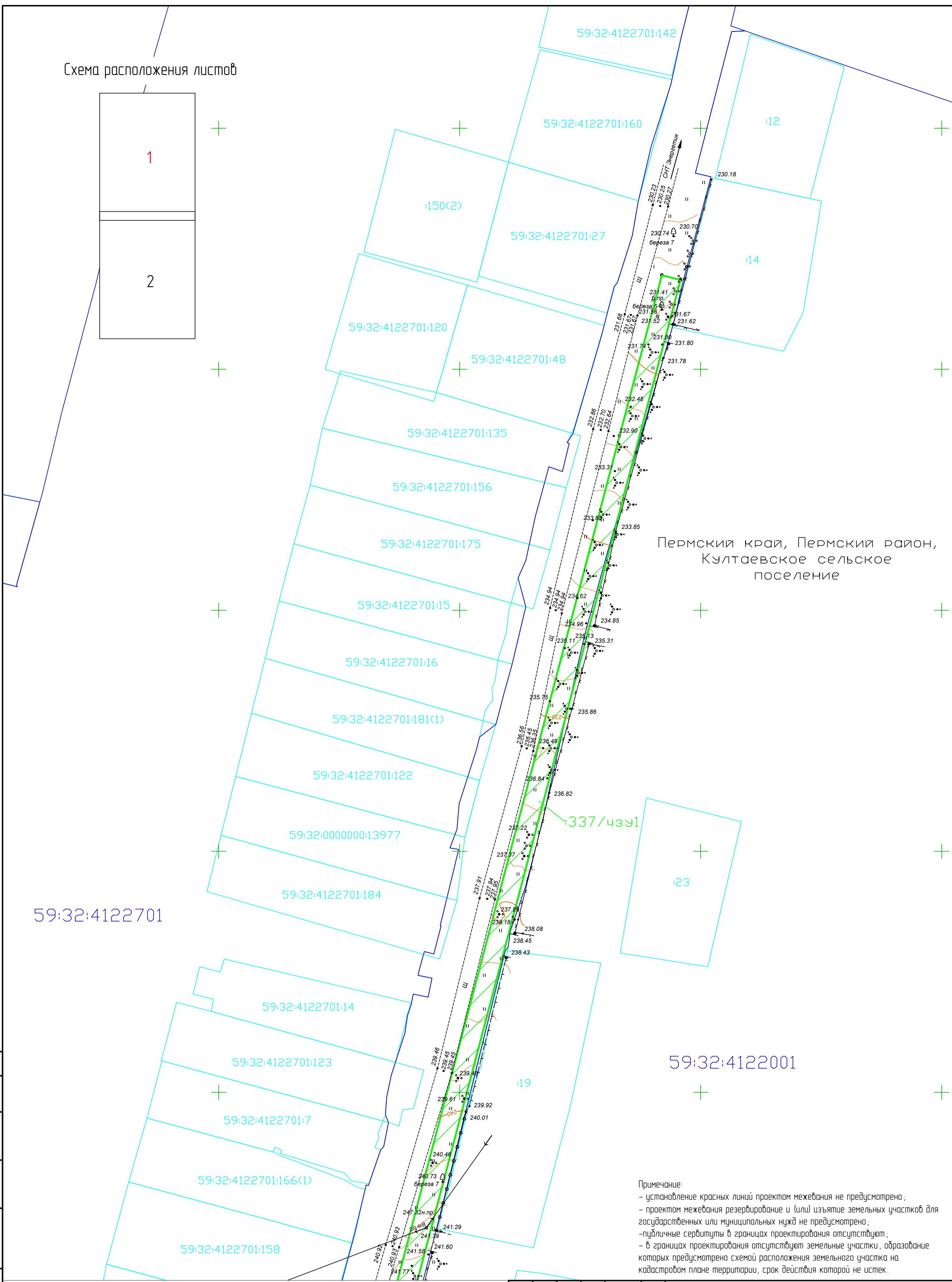

**Проект межевания части территории
Култаевского сельского поселения Пермского
муниципального района Пермского края с
целью строительства ВЛ 0,4 кВ для
электроснабжения СТ «Урожай»(4500058438)**

Раздел 1

Шифр 038-2020-ПМТ1.ГЧ

**Проект межевания территории. Графическая
часть**

Схема расположения листов



Пермский край, Пермский район,
Култаевское сельское поселение

59:32:4122701

59:32:4122001

Примечание:
 - установление красных линий проектом межевания не предусмотрено;
 - проектом межевания резервирование и (или) изъятие земельных участков для государственных или муниципальных нужд не предусмотрено;
 - публичные сервитуты в границах проектирования отсутствуют;
 - в границах проектирования отсутствуют земельные участки, образование которых предусмотрено схемой расположения земельного участка на кадастровом плане территории, срок действия которой не истек.

Условные обозначения

- Зона планируемого размещения линейного объекта
- Граница земельного участка по сведениям ЕГРН
- Граница кадастрового квартала
- 337/чзз1 Границы вновь образуемой части земельного участка из земель лесного фонда с номером 59:32:0000000:337

038-2020-ПМТ1.ГЧ

Пермский край, Пермский район, Култаевское сельское поселение

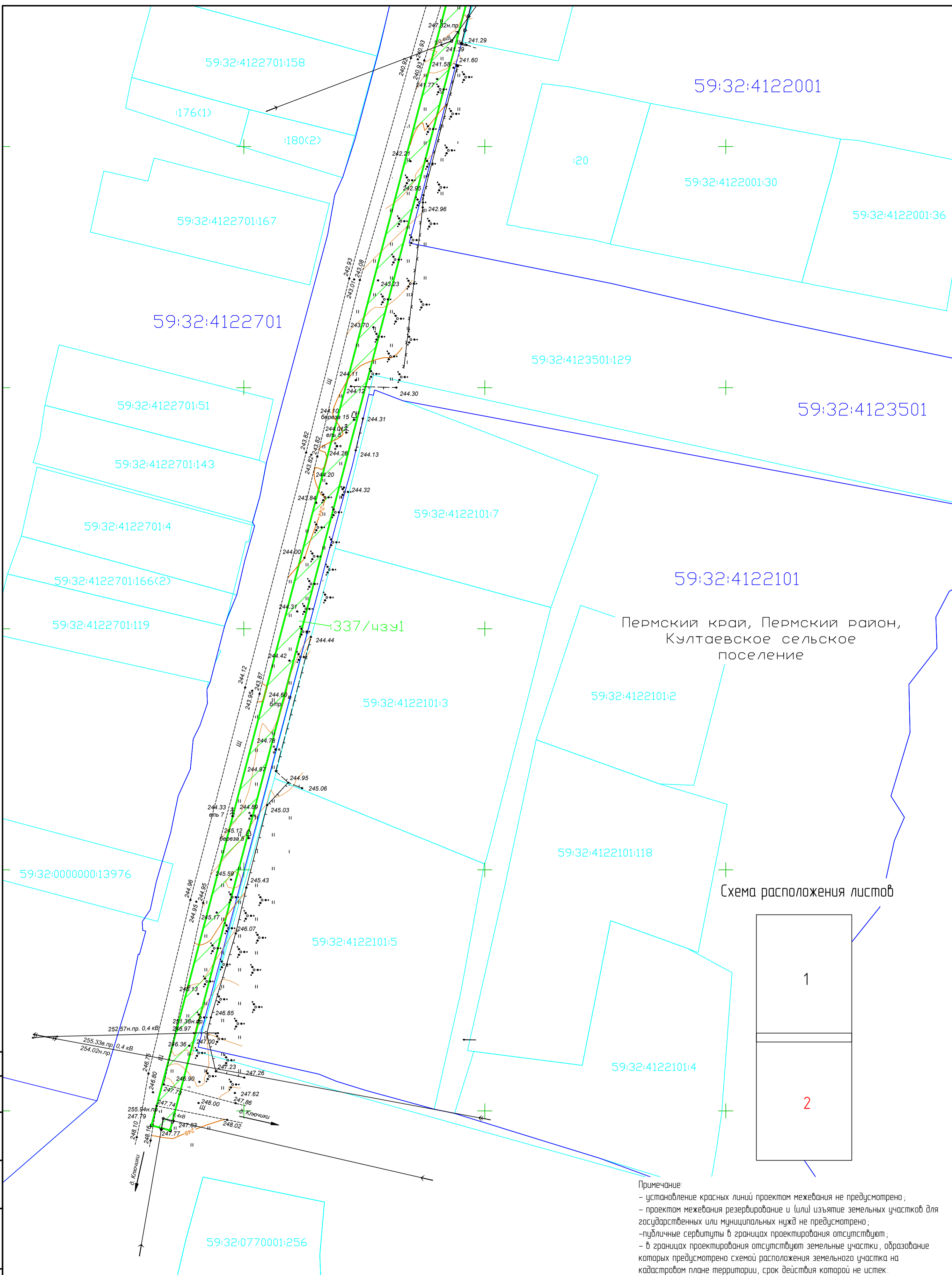
Изм.	Кол. уч.	Лист	№ док.	Подп.	Дата
ГИП			Мальцев М.С.	<i>М.С. Мальцев</i>	22.12.2020
Разраб			Чазова А. О.	<i>А.О. Чазова</i>	22.12.2020
Н. Контроль			Рудометова Н. А.	<i>Н.А. Рудометова</i>	22.12.2020

"Строительство ВЛ 0,4 кВ для электроснабжения СТ "Урожай" (45000584-38)"

Стадия	Лист	Листов
П	1	2

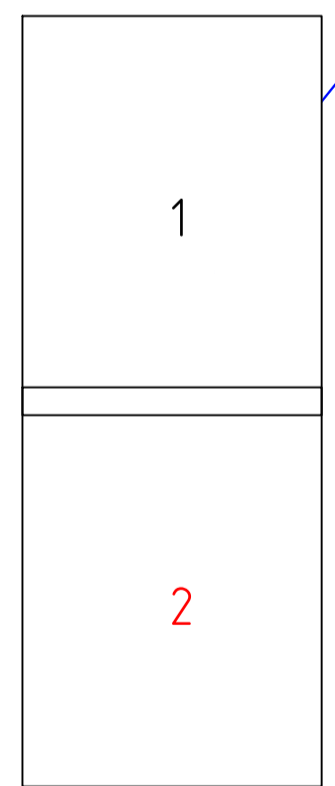
Чертеж межевания территории
М 1:500

000 "ЗемКом"



Пермский край, Пермский район, Култаевское сельское поселение

Схема расположения листов



Примечание:
 - установка красных линий проектом межевания не предусмотрено;
 - проектом межевания резервирование и (или) изъятие земельных участков для государственных или муниципальных нужд не предусмотрено;
 - публичные сервитуты в границах проектирования отсутствуют;
 - в границах проектирования отсутствуют земельные участки, образование которых предусмотрено схемой расположения земельного участка на кадастровом плане территории, срок действия которой не истек.

Согласовано	
Васм. инд. №	
Подпись и дата	
Инф. № подл.	

Условные обозначения

- Зона планируемого размещения линейного объекта
- Граница земельного участка по сведениям ЕГРН
- Граница кадастрового квартала
- 337/чзч1 Границы вновь образуемой части земельного участка из земель лесного фонда с номером 59:32:0000000:337

038-2020-ПМТ1.ГЧ									
Пермский край, Пермский район, Култаевское сельское поселение									
Изм.	Кол. уч.	Лист	№ док.	Подп.	Дата	"Строительство ВЛ 0,4 кВ для электроснабжения СТ "Урожай" (45000584-38)"	Стадия	Лист	Листов
							п	2	2
Разраб			Чазова А. О.	<i>[Signature]</i>	22.12.2020				
Н. Контроль			Рудометова Н. А.	<i>[Signature]</i>	22.12.2020	Чертеж межевания территории М 1:500	000 "ЗемКом"		

**Проект межевания части территории Култаевского
сельского поселения Пермского муниципального
района Пермского края с целью строительства ВЛ
0,4 кВ для электроснабжения СТ «Урожай»
(4500058438)**

Раздел 2

Шифр 038-2020-ПМТ1.ТЧ

**Проект межевания территории. Текстовая
часть**

СВЕДЕНИЯ О ВНОВЬ ОБРАЗУЕМЫХ ЗЕМЕЛЬНЫХ УЧАСТКАХ

Проектом межевания не предусмотрено образование земельного участка.

Проектом межевания предусмотрено образование части земельного лесного участка 59:32:0000000:337 (далее - 59:32:0000000:337/чзу1) площадью 1746 кв.м.

Таблица 1

«Перечень и сведения о площади образуемых земельных участков, в том числе возможные способы их образования»

№	Кадастровый номер исходного земельного участка	Категория земель	Землепользователь (правообладатель)	Площадь исходного участка, км. м.	Площадь проектируемого участка, км.м.	Вид разрешенного использования	Способ образования
1	59:32:0000000:337	Земли лесного фонда	Собственность публично-правовых образований (государственная собственность)	189 460 266,12	1746	коммунальное обслуживание	образование части земельного участка с условным номером 59:32:0000000:337/чзу1

Проектом не предусмотрено образование земельных участков, которые будут отнесены к территориям общего пользования или имуществу общего пользования, в отношении которых предполагаются резервирование и (или) изъятие для государственных или муниципальных нужд.

Целевое назначение лесов

В соответствии с приказом Федерального агентства лесного хозяйства от 2 сентября 2014 г. № СЭД-30-01-02-1172 «Об утверждении Перечней лесных кварталов в составе участковых лесничеств Пермского края» на территории Пермского края Култаевское участковое лесничество входит в состав Пермского лесничества.

Изм.	Кол. уч	Лист	№ док	Подпись	Дата	038-2020-ПМТ1.ТЧ	Лист
							8

На момент проектирования лесного участка, на территории Пермского лесничества распространяется действие лесохозяйственного регламента, утвержденного приказом Министерства природных ресурсов, лесного хозяйства и экологии Пермского края от 29.12.2017 № СЭД-30-01-02-2068.

Согласно лесохозяйственному регламенту Пермского лесничества Пермского края проектируемый лесной участок, расположенный в квартале № 215 (часть выдела 23) Култаевского участкового лесничества относится к защитным лесам.

Количественные и качественные характеристики проектируемого лесного участка

1. Распределение земель

Общая площадь, га	в том числе										
	лесные земли					нелесные земли					
	покрытые лесной растительностью - всего	в том числе покрытые лесными культурами	лесные питомники, плантации	не покрытые лесной растительностью	итого	дороги	просеки	болота	другие	итого	
1	2	3	4	5	6	7	8	9	10	11	
0,1746	-	-	-	-	-	-	-	-	-	0,1746	0,1746

2. Характеристика насаждений

Категория лесов и (или) целевое назначение лесов	№ квартала	№ выдела	Преобладающая порода	Площадь, (га) / запас древесины (куб.м)	В том числе по группам возраста древостоя (га/куб.м)			
					Молодняки	Средне-возрастные	Приспевающие	Спелые и перестойные
1	2	3	4	5	6	7	8	9
59:32:0000000:337/чз1 Култаевское участковое лесничество (квартал 2115, часть выдела 23)								
защитные леса (леса, выполняющие функции защиты природных и иных объектов: леса, расположенные в зеленых зонах)	215	ч.23	п/п разрыв	0,1746/-	-	-	-	-
Итого				0,1746/-	-	-	-	-

Изм.	Кол. уч	Лист	№ док	Подпись	Дата
------	---------	------	-------	---------	------

3. Средние таксационные показатели насаждений лесного участка

Категория лесов и (или) целевое назначение лесов	Преобладающая порода	Состав насаждений	Средний возраст, лет	Бонитет насаждений	Полнота древостоев	Средний запас древесины (куб.м/га)		
						Средне-возрастные	Приспевающие	Спелые и перестойные
Защитные леса	-	п/п разрыв	-	-	-	-	-	-

4. Объекты лесной инфраструктуры

№ п/п	Лесничество	Участковое лесничество/урочище (при наличии)	Лесной квартал	Лесотаксационный выдел	Наименование объекта	Единица измерения	Объем
1	2	3	4	5	6	7	8
-	-	-	-	-	-	-	-

5. Особо защитные участки лесов

№ п/п	Лесничество	Участковое лесничество/урочище (при наличии)	Лесной квартал	Лесотаксационный выдел	Назначение	Площадь (га)
1	2	3	4	5	6	7
1	Пермское	Култаевское	215	23	участки вокруг сельских населенных пунктов и садовых обществ	0,1746

6. Объекты, не связанные с созданием лесной инфраструктуры

№ п/п	Лесничество	Участковое лесничество/урочище (при наличии)	Лесной квартал	Лесотаксационный выдел	Наименование объекта	Единица измерения	Объем
1	2	3	4	5	6	7	8
-	-	-	-	-	-	-	-

Изм.	Кол. уч	Лист	№ док	Подпись	Дата

Виды разрешенного использования лесов на проектируемом лесном участке

Лесохозяйственным регламентом Пермского лесничества, утвержденным приказом министерства природных ресурсов, лесного хозяйства и экологии пермского края от 29.12.2017 № СЭД-30-01-02-2068 в квартале 215 Култаевского участкового лесничества Пермского лесничества, установлены следующие виды разрешенного использования лесов:

- Заготовка древесины
- Заготовка живицы
- Заготовка и сбор недревесных лесных ресурсов
- Заготовка пищевых лесных ресурсов и сбор лекарственных растений
- Ведение сельского хозяйства
- Осуществление научно-исследовательской деятельности, образовательной деятельности
- Осуществление рекреационной деятельности
- Создание лесных плантаций и их эксплуатация
- Выращивание лесных плодовых, ягодных, декоративных растений, лекарственных растений
- Выращивание посадочного материала лесных растений (саженцев, сеянцев)
- Осуществление геологического изучения недр, разведка и добыча полезных ископаемых
- Строительство и эксплуатация водохранилищ и иных искусственных водных объектов, а также гидротехнических сооружений, морских портов, морских терминалов, речных портов, причалов
- Строительство, реконструкция, эксплуатация линейных объектов
- Осуществление религиозной деятельности
- Иные виды

						038-2020-ПМТ1.ТЧ	Лист
							11
Изм.	Кол. уч	Лист	№ док	Подпись	Дата		

Сведения об обременениях проектируемого лесного участка

Обременения лесного участка отсутствуют.

Сведения об ограничениях использования лесов

Ограничения использования лесов для строительства, реконструкции, эксплуатации линейных объектов устанавливаются Лесным кодексом Российской Федерации и лесохозяйственными регламентами лесничеств.

Линии электропередачи, линии связи, трубопроводы и иные линейные объекты считаются объектами, не связанными с созданием лесной инфраструктуры. При строительстве, реконструкции и эксплуатации линейных объектов, не связанных с созданием лесной инфраструктуры, допускается вырубка деревьев, кустарников, лиан, в том числе в охранных и санитарно-защитных зонах, предназначенных для обеспечения безопасности граждан и создания необходимых условий для эксплуатации соответствующих объектов (часть 5 ст. 21 Лесного кодекса Российской Федерации).

Земли, которые использовались для строительства, реконструкции и эксплуатации линейных объектов, подлежат рекультивации (часть 6 ст.21 Лесного кодекса Российской Федерации).

Если при использовании лесов для строительства, реконструкции и эксплуатации объектов, не связанных с созданием лесной инфраструктуры, потребуется заготовка древесины и иных лесных ресурсов, использование осуществляется одновременно для нескольких целей в соответствии с частью 2 ст.25 Лесного кодекса Российской Федерации. Если заготовка древесины на землях лесного фонда не была оформлена по правилам ст.29 Лесного кодекса Российской Федерации, на полученную древесину возникает право собственности Российской Федерации (часть 2 ст.20 Лесного кодекса Российской Федерации).

В соответствии с п.3 части 5 статьи 105 Лесного кодекса Российской Федерации в зеленых зонах запрещается размещение объектов капитального строительства, за исключением гидротехнических сооружений, линий связи, линий электропередачи, подземных трубопроводов.

						038-2020-ПМТ1.ТЧ	Лист
							12
Изм.	Кол. уч	Лист	№ док	Подпись	Дата		

В целях строительства линейных объектов используются, прежде всего, нелесные земли, а при отсутствии на лесном участке таких земель – участки невозобновившихся вырубок, гарей, пустырей, прогалины, а также площади, на которых произрастают низкополнотные и наименее ценные лесные насаждения.

Осуществление строительства, реконструкции и эксплуатации линейных объектов должно исключать развитие эрозионных процессов на занятой и прилегающей территории. На лесных участках, предоставленных в пользование в целях строительства, реконструкции линейных объектов использование лесов осуществляется в соответствии с проектом освоения лесов.

Согласно лесохозяйственному регламенту Пермского лесничества, на лесах с видом использования «Строительство, реконструкция, эксплуатация линейных объектов» накладываются следующие ограничения: предоставленного участка; захламление прилегающих территорий; загрязнение площади химическими и радиоактивными веществами; проезд транспорта за пределами предоставленного участка. В лесах, расположенных в лесопарковых зонах, запрещается размещение объектов капитального строительства. В лесах, расположенных в зеленых зонах, запрещается размещение объектов капитального строительства, за исключением линий связи, линий электропередачи, подземных трубопроводов.

Сведения о наличии на проектируемом лесном участке особо защитных участков лесов, особо охраняемых природных территорий, зон с особыми условиями использования территорий

Участок имеет особо защитное значение, выражающееся в следующем: в части выделов в части выдела 23 квартала 215 ОЗУ: участки вокруг сельских населенных пунктов и садовых обществ.

В соответствии с лесохозяйственным регламентом ГКУ «Пермское лесничество» ООПТ на данных участках отсутствуют.

						038-2020-ПМТ1.ТЧ	Лист
							13
Изм.	Кол. уч	Лист	№ док	Подпись	Дата		

ПЕРЕЧЕНЬ КООРДИНАТ ХАРАКТЕРНЫХ ТОЧЕК ОБРАЗУЕМЫХ ЗЕМЕЛЬНЫХ УЧАТКОВ

Проектом межевания территории не предусмотрено образование земельных участков.

Таблица № 2

Перечень координат характерных точек образуемой части лесного участка по адресу: Пермский край, Пермский муниципальный район, Пермское лесничество, Култаевское участковое лесничество, квартал №215 (часть выдела 23)

№ точек	X	Y
59:32:0000000:337/чзу1		
1	494619.51	2203041.94
2	494618.54	2203045.82
3	494195.96	2202934.71
4	494196.99	2202930.85
1	494619.51	2203041.94

СВЕДЕНИЯ О ГРАНИЦАХ ТЕРРТОРИИ

Земельные участки и части земельных участков, на которых планируется размещение вышеуказанного линейного объекта - не будут отнесены к территориям общего пользования или имуществу общего пользования.

Таблица № 3

Перечень координат характерных точек границ зон планируемого размещения линейного объекта
«Строительство ВЛ 0,4 кВ для электроснабжения СТ «Урожай»
(4500058438)»
в системе координат МСК-59

№ точек	X	Y
1	494619.51	2203041.94
2	494618.54	2203045.82
3	494195.96	2202934.71
4	494196.99	2202930.85
1	494619.51	2203041.94
<i>Площадь = 1746 кв.м.</i>		

Изм.	Кол. уч	Лист	№ док	Подпись	Дата

038-2020-ПМТ1.ТЧ

Лист

14

**Проект межевания части территории Култаевского
сельского поселения Пермского муниципального
района Пермского края с целью строительства ВЛ
0,4 кВ для электроснабжения СТ «Урожай»
(4500058438)**

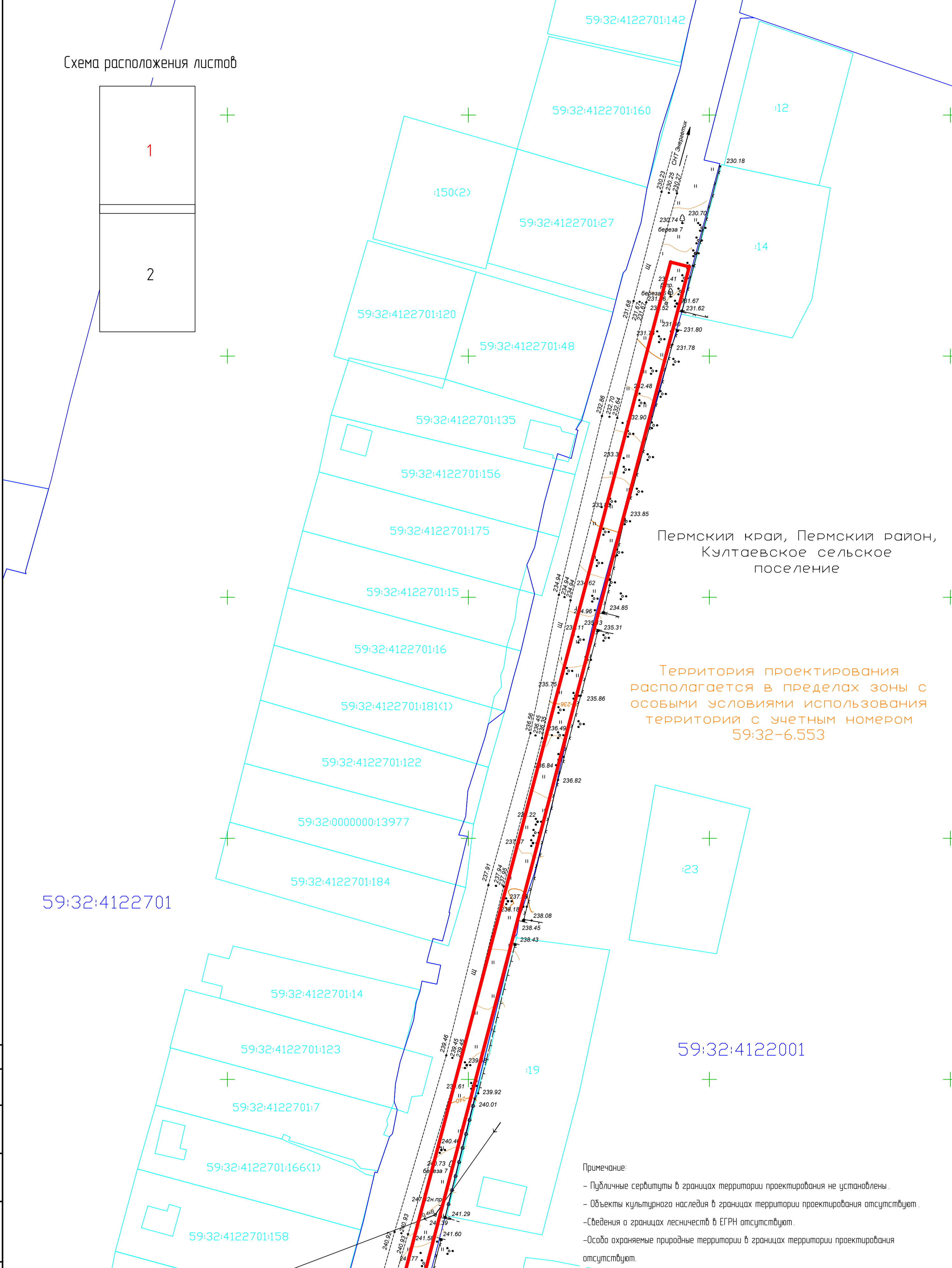

Том 2

Шифр 038-2020-ПМТ2.ГЧ

**Материалы по обоснованию проекта
межевания территории.**

Графическая часть

Схема расположения листов



Пермский край, Пермский район,
Култаевское сельское поселение

Территория проектирования
располагается в пределах зоны с
особыми условиями использования
территорий с учетным номером
59:32-6.553

59:32:4122701

59:32:4122001

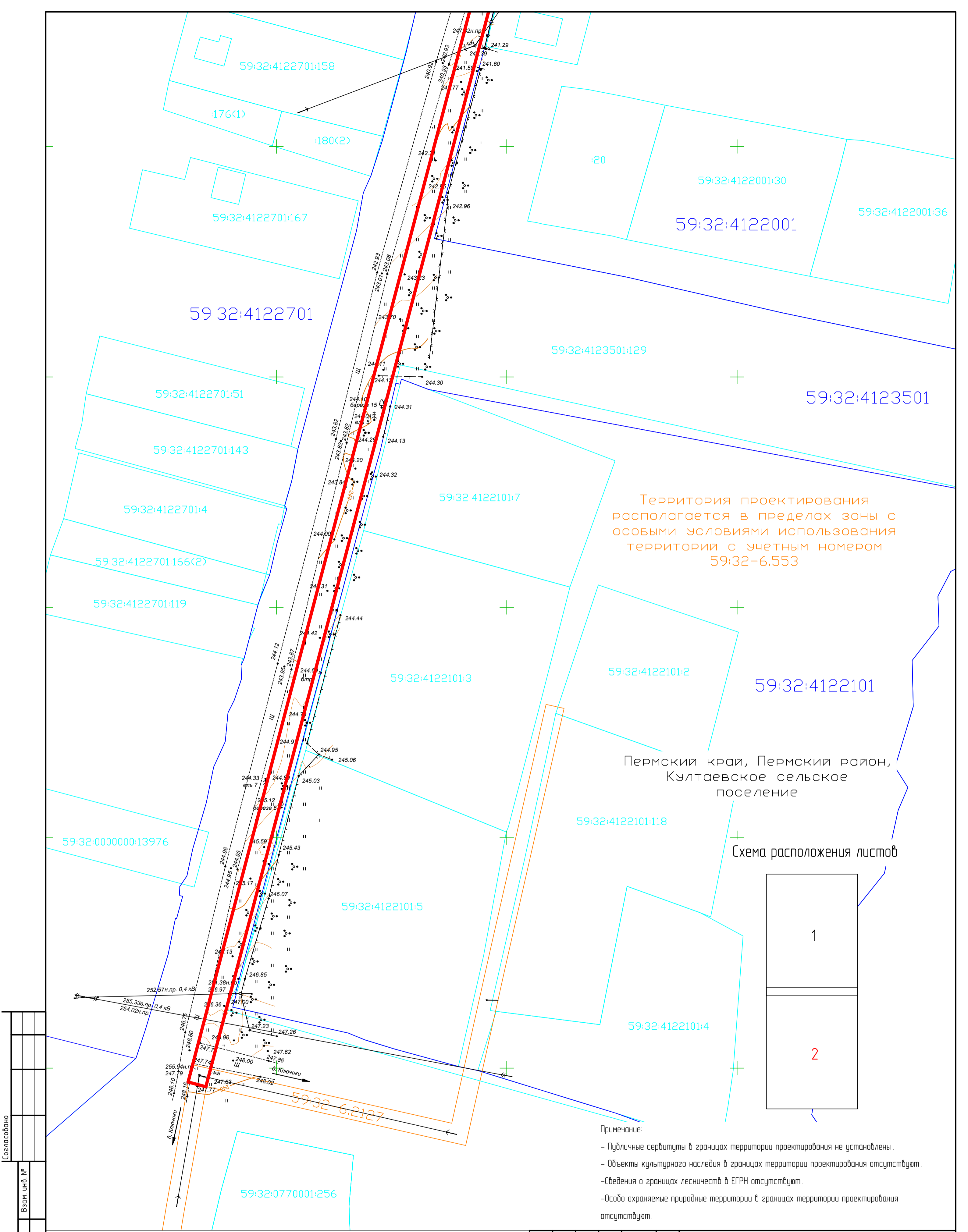
Примечание:

- Публичные сервитуты в границах территории проектирования не установлены.
- Объекты культурного наследия в границах территории проектирования отсутствуют.
- Сведения о границах лесничеств в ЕГРН отсутствуют.
- Особо охраняемые природные территории в границах территории проектирования отсутствуют.

Условные обозначения

- Зона планируемого размещения линейного объекта, граница устанавливаемой охранной зоны
- Граница земельного участка, объекта капитального строительства по сведениям ЕГРН
- Граница кадастрового квартала
- Утвержденные в установленном порядке границы зон с особыми условиями использования территорий
- Границы населенных пунктов
- Границы субъектов РФ
- Границы муниципальных образований


038-2020-ПМТ2.ГЧ					
Пермский край, Пермский район, Култаевское сельское поселение					
Изм.	Кол.уч.	Лист	№ док.	Подп.	Дата
Разраб			Мальцев М.С.		22.12.2020
			Чазова А. О.		22.12.2020
Н. Контроль			Рудометова Н. А.		22.12.2020
"Строительство ВЛ 0,4 кВ для электроснабжения СТ "Урожай" (45000584-38)"				Стадия	Лист
				П	1
Материалы по обоснованию проекта межевания территории М 1:500				Листов	2
				000 "ЗемКом"	



Территория проектирования располагается в пределах зоны с особыми условиями использования территорий с учетным номером 59:32-6.553

Пермский край, Пермский район, Култаевское сельское поселение

Схема расположения листов



- Примечание:
- Публичные сервитуты в границах территории проектирования не установлены.
 - Объекты культурного наследия в границах территории проектирования отсутствуют.
 - Сведения о границах лесничеств в ЕГРН отсутствуют.
 - Особо охраняемые природные территории в границах территории проектирования отсутствуют.

Условные обозначения

- Зона планируемого размещения линейного объекта, граница устанавливаемой охранной зоны
- Граница земельного участка, объекта капитального строительства по сведениям ЕГРН
- Граница кадастрового квартала
- Утвержденные в установленном порядке границы зон с особыми условиями использования территории
- Границы населенных пунктов
- Границы субъектов РФ
- Границы муниципальных образований

038-2020-ПМТ2.ГЧ					
Пермский край, Пермский район, Култаевское сельское поселение					
Изм.	Кол. уч.	Лист	№ док.	Подп.	Дата
Разраб			Мальцев М.С.	<i>М.С.</i>	22.12.2020
			Чазова А. О.	<i>А.О.</i>	22.12.2020
Н. Контроль			Рудометова Н. А.	<i>Н.А.</i>	22.12.2020
Чертеж межевания территории М 1:500					000 "ЗемКом"
			Стадия	Лист	Листов
			П	2	2

Схема расположения проектируемого лесного участка

Субъект Российской Федерации	Пермский край
Муниципальное образование	Пермский муниципальный район
Категория земель	Земли лесного фонда
Лесничество (лесопарк)	Пермское
Участковое лесничество	Култаевское (квартал №215 (часть выдела 23))
Вид использования лесов	Для строительства, реконструкции, эксплуатации линейных объектов
Цель предоставления	Строительство ВЛ 0,4 кВ для электроснабжения СТ "Урожай" (4500058438)
Особые отметки	Общая площадь земель лесного фонда - 0,1746 га: квартал 215 часть выдела 23 - 0,1746 га.



Масштаб 1:10000

Номера характерных точек	Направление румбы (азимуты) линий	Длины линий (метры)	X	Y
0	ЮЗ:12°06'00"	52.19	494670.54	2203052.88
1	ЮВ:75°57'49"	4.00	494619.51	2203041.94
2	ЮЗ:14°43'53"	436.94	494618.54	2203045.82
3	СЗ:75°03'33"	4.00	494195.96	2202934.71
4	СВ:14°43'51"	436.88	494196.99	2202930.85

Лица, проводившие обследование:

Лесничий Култаевского участкового лесничества

_____ (подпись)

Мазеин В.П.
(Ф.И.О.)

представитель ОАО "МРСК Урала"

_____ (подпись)

Туйгильдинова Е. М.
(Ф.И.О.)

Заместитель руководителя,
директор Пермского лесничества
ГКУ "Управление лесничествами Пермского края"

_____ (подпись и печать)

Яруничев И. Н.
(Ф.И.О.)

**Проект межевания части территории Култаевского
сельского поселения Пермского муниципального
района Пермского края с целью строительства ВЛ
0,4 кВ для электроснабжения СТ «Урожай»
(4500058438)**

Том 2

Шифр 038-2020-ПМТ2.ТЧ

**Материалы по обоснованию проекта
межевания территории.**

Пояснительная записка

ОСНОВАНИЯ И ИСХОДНЫЕ ДАННЫЕ ДЛЯ ПРОЕКТИРОВАНИЯ

Проект межевания территории части территории Култаевского сельского поселения Пермского муниципального района Пермского края с целью строительства ВЛ 0,4 кВ для электроснабжения СТ «Урожай» (4500058438) разработан на основании:

1. Распоряжение управления архитектуры и градостроительства администрации Пермского муниципального района от 17.08.2020 № СЭД-2020-299-12-12-01Р-30 «О разработке проекта планировки и проекта межевания части территории Култаевского сельского поселения Пермского муниципального района Пермского края с целью строительства ВЛ 0,4 кВ для электроснабжения СТ «Урожай» (4500058438)» (в редакции распоряжения от 31.01.2021г. № СЭД-2021-299-12-12-01Р-7);
2. Инженерно - геодезических изысканий;
3. Генерального плана Култаевского сельского поселения Пермского муниципального района, утвержденного советом депутатов Култаевского сельского поселения от 06.02.2014 № 29 (в редакции решения Земского собрания Пермского муниципального района от 25.03.2021 № 121);
4. Правил землепользования и застройки Култаевского сельского поселения Пермского муниципального района, утвержденных решением советом депутатов Култаевского сельского поселения Пермского муниципального района от 09.06.2014 № 53 (в редакции решения Земского собрания Пермского муниципального района от 29.04.2021г. №132);
5. Технического задания № 3/07-130-ЦЭС/2020 на лесоустроительные работы по электросетевым объектам, реализуемых в рамках исполнения договоров технического присоединения для нужд ПО ЦЭС ОАО «МРСК-Урала»-«Пермэнерго»;

Цель разработки - определение границ и площади лесных земельных участков, необходимых для строительства линейного объекта.

						038-2020-ПМТ2.ТЧ	Лист
							20
Изм.	Кол. уч	Лист	№ док	Подпись	Дата		

Проект межевания территории разработан на основании статьи 11.2, 11.3 Земельного кодекса Российской Федерации и в соответствии со статьей 43 Градостроительного кодекса РФ.

Подготовка проекта межевания территории осуществлена в установленной в отношении кадастрового округа местной системе координат МСК-59.

Объект не имеет федерального, регионального, местного значения.

Проект межевания территории разработан в виде отдельного документа и состоит из текстовой и графической части.

Проектные графические материалы выполнены на основании кадастрового плана территории, выданного Федеральным государственным бюджетным учреждением «Федеральная кадастровая палата Федеральной службы государственной регистрации, кадастра и картографии» по Пермскому краю. Графические материалы выполнены в масштабе: 1:500 и включают в себя чертеж межевания территории, на котором указаны границы зоны планируемого размещения линейного объекта, границы существующих земельных участков, границы образуемого земельного участка, границы образуемых частей земельных участков.

						038-2020-ПМТ2.ТЧ	Лист
							21
Изм.	Кол. уч	Лист	№ док	Подпись	Дата		

**ОБОСНОВАНИЕ ОПРЕДЕЛЕНИЯ МЕСТОПОЛОЖЕНИЯ
ГРАНИЦ ОБРАЗУЕМОГО ЗЕМЕЛЬНОГО УЧАСТКА С УЧЕТОМ
СОБЛЮДЕНИЯ ТРЕБОВАНИЙ К ОБРАЗУЕМЫМ ЗЕМЕЛЬНЫМ
УЧАСТКАМ, В ТОМ ЧИСЛЕ ТРЕБОВАНИЙ К ПРЕДЕЛЬНЫМ
(МИНИМАЛЬНЫМ И (ИЛИ) МАКСИМАЛЬНЫМ) РАЗМЕРАМ
ЗЕМЕЛЬНЫХ УЧАСТКОВ**

Проектом межевания не предусмотрено образование земельного участка.

Проектом межевания предусмотрено образование части земельного лесного участка 59:32:0000000:337 (далее - 59:32:0000000:337/чзу1) площадью 1746 кв.м.

**ОБОСНОВАНИЕ СПОСОБА ОБРАЗОВАНИЯ ЗЕМЕЛЬНОГО
УЧАСТКА**

Проектом межевания образование земельного участка не предусмотрено.

Проектом межевания предусмотрено образование части земельного участка 59:32:0000000:337/чзу1 из земель лесного фонда площадью 1746 кв.м. из земель лесного фонда.

**ОБОСНОВАНИЕ ОПРЕДЕЛЕНИЯ РАЗМЕРОВ ОБРАЗУЕМОГО
ЗЕМЕЛЬНОГО УЧАСТКА**

Необходимая площадь земельных участков на период строительства и эксплуатации определена в соответствии с разработанным проектом полосы отвода, кадастровыми планами территории и действующими нормативными документами.

Общая площадь планируемого размещения объекта 1746 кв.м. зона, подлежащая межеванию составляет 1746 кв.м.

						038-2020-ПМТ2.ТЧ	Лист
							22
Изм.	Кол. уч	Лист	№ док	Подпись	Дата		

Параметры проектируемой территории:

Адрес земельного участка	Категория	Площадь земельного участка, кв.м.	Форма собственности	Правообладатель	Кадастровый номер	Площадь наложения, кв. м	Вид разрешенного использования
Пермский край, Пермский муниципальный район, Пермское лесничество, Култаевское участковое лесничество, кварталы №№ 2-8, 10-16, 18-23, 25-34, 36, 37, 40-42, 46-48, 58, 59, 61, 65, 68, 69, 70-71, 74, 76, 77, 80, 86, 90, 91, 92, 93-96, 97, 99, 101-114, 116, 118-126, 133, 137-144, 147-155, 157-165, 176-186, 191-195, 213-215, 217-224, 232-237, 240-242, 245-248, Лобановское участковое лесничество, кварталы №№ 1-8, 10, 14-18, 20-25, 32-39, 44-51, 60-68, 70-76, 78-80, 86-88, 90-92, 93-96, 97-102, 110, 112, 114, 116-119, 121, 122, 124, 125, 127-134, 141-148, 152, 154, 156, 160-162, 176, 177, 186-195, 197, 199-206, 219-228, 243, 245-251, 268-271, 273, 275, 286-289, 283-285, 292-300, 170, 213-218, 230-234, 254-263, 277-280, 236-242	Земли лесного фонда	189 460 266,12	Государственная собственность	Российская Федерация	59:32:0000000: 337	1746	Использование лесов в соответствии с Лесным кодексом Российской Федерации

Изм.	Кол. уч	Лист	№ док	Подпись	Дата

**ОБОСНОВАНИЕ ОПРЕДЕЛЕНИЯ ГРАНИЦ ПУБЛИЧНОГО
СЕРВИТУТА, ПОДЛЕЖАЩЕГО УСТАНОВЛЕНИЮ В
СООТВЕТСТВИИ С ЗАКОНОДАТЕЛЬСТВОМ РОССИЙСКОЙ
ФЕДЕРАЦИИ**

Проектом межевания установление публичного сервитута не
предусмотрено.

						038-2020-ПМТ2.ТЧ	Лист
							24
Изм.	Кол. уч	Лист	№ док	Подпись	Дата		



**УПРАВЛЕНИЕ АРХИТЕКТУРЫ И ГРАДОСТРОИТЕЛЬСТВА
АДМИНИСТРАЦИИ ПЕРМСКОГО МУНИЦИПАЛЬНОГО РАЙОНА**

РАСПОРЯЖЕНИЕ

17.08.2020

СЭД-2020-299-12-12-01Р-30

№ _____

**О разработке проекта планировки и
проекта межевания части территории
Култаевского сельского поселения
Пермского муниципального района
Пермского края с целью строительства
ВЛ 0,4 кВ для электроснабжения
СТ «Урожай» (4500058438)**

В соответствии с п. 20 ч. 1, ч. 4 ст. 14, п. 15 ч. 1 ст. 15 Федерального закона от 06.10.2003 № 131-ФЗ «Об общих принципах организации местного самоуправления в Российской Федерации», ст. ст. 45, 46 Градостроительного кодекса Российской Федерации, п. 5.7 Положения об управлении архитектуры и градостроительства администрации Пермского муниципального района, утвержденного распоряжением администрации Пермского муниципального района Пермского края от 16.05.2016 № 88-р, на основании письма ООО «ЗемКом» от 22.07.2020 № 1732:

1. Разрешить ООО «ЗемКом» разработать проект планировки и проект межевания части территории Култаевского сельского поселения Пермского муниципального района Пермского края с целью строительства ВЛ 0,4 кВ для электроснабжения СТ «Урожай» (4500058438) в границах территории согласно приложению 1 к настоящему распоряжению.

2. Утвердить задание на выполнение инженерных изысканий, необходимых для подготовки проекта планировки и проекта межевания части территории Култаевского сельского поселения Пермского муниципального района Пермского края с целью строительства ВЛ 0,4 кВ для электроснабжения СТ «Урожай» (4500058438), согласно приложению 2 к настоящему распоряжению.

3. Опубликовать настоящее распоряжение в муниципальной газете «Нива» и разместить на официальном сайте Пермского муниципального района www.permraion.ru.



4. Настоящее распоряжение вступает в силу со дня его официального опубликования.

5. Контроль исполнения настоящего распоряжения оставляю за собой.

Начальник управления архитектуры
и градостроительства администрации
муниципального района, главный архитектор



Е.Г. Небогатикова



УТВЕРЖДАЮ
 Начальник управления лесопользования
 Министерства природных ресурсов
 лесного хозяйства и экологии Пермского края
Сссс Чугайнова Марина Васильевна
 (Ф.И.О., подпись
 и печать)
 _____ (дата)

Акт
 натурального технического обследования
 участка лесного фонда № 19

с.Култаево

« 29 » октября 2020г

Лесничий Култаевского участкового лесничества Мазеин В.П. совместно с заинтересованным лицом, представителем ОАО «МРСК Урала» Туйгильдиновой Е.М. на основании доверенности 59 АА 3071887 от 23.01.2020 г (Ф.И.О., должности и наименования организаций лиц, проводивших обследование)

провели натурное техническое обследование участка лесного фонда, для предоставления лесного участка в аренду с целью строительства, реконструкции и эксплуатации объекта: **Строительство ВЛ 0,4 кВ для электроснабжения СТ «Урожай» (4500058438)**

При обследовании уточнены материалы лесоустройства и установлено:

1. Участок расположен в защитных лесах Пермского лесничества, Култаевского участкового лесничества в квартале №215 (часть выдела 23)

Субъект Российской Федерации Пермский край
 Муниципальный район Пермский

2. Лесистость муниципального района 58,4%.
3. Общая площадь участка 0,1746 га,
4. Характеристика лесного участка

Общая площадь, га	в том числе									
	лесные земли					нелесные земли				
	занятые лесными насаждениями - всего	в том числе покрытые лесными культурами	лесные питомники, плантации	не занятые лесными насаждениями	итого	дороги	просеки	болота	другие	итого
1	2	3	4	5	6	7	8	9	10	11
0,1746	-	-	-	-	-	-	-	-	0,1746	0,1746

И.О. Старикова
 Старикова Ф.Р.

5. Таксационное описание участка

Целевое назначение лесов	№ квартала	№ выдела	Площадь, га	Состав насаждения	Класс возраста ----- возраст, лет	Бонитет	Полнота	Общий запас древесины, куб. м
Пермское лесничество, Култаевское участковое лесничество								
защитные леса (леса, выполняющие функции защиты природных и иных объектов: леса, расположенные в зеленых зонах)	215	ч.23	0,1746	п/п разрыв	-	-	-	-
Итого			0,1746					

6. Участок *имеет* особо защитное значение,

(имеет или не имеет)

выражающееся в следующем: ОЗУ: в части выдела 23 квартала 215 участки вокруг сельских населенных пунктов и садовых обществ

7. Лесохозяйственные особенности участка : нет

8. Участок *пригоден* для заявленных целей.

(пригоден или не пригоден)


9. При составлении акта сделаны следующие замечания и предложения:

При производстве работ соблюдать правила заготовки древесины, правила пожарной безопасности и санитарные правила в лесах РФ. После производства работ провести техническую и биологическую рекультивации.

Лица, проводившие обследование:

Лесничий


Култаевского участкового лесничества



(подпись)

Мазейн В.П.
(Ф.И.О.)

представитель ОАО «МСРК Урала»



(подпись)

Туйгильдинова Е.М.
(Ф.И.О.)

Заместитель руководителя,
директор Пермского лесничества



(подпись и печать)

Яруничев И.Н.
(Ф.И.О.)

ГКУ «Управление лесничествами Пермского края»

- Неотъемлемой частью настоящего акта является схема расположения лесного участка (Приложение № 1).

Схема расположения проектируемого лесного участка

Субъект Российской Федерации	Пермский край
Муниципальное образование	Пермский муниципальный район
Категория земель	Земли лесного фонда
Лесничество (лесопарк)	Пермское
Участковое лесничество	Култаевское (квартал №215 (часть выдела 23))
Вид использования лесов	Для строительства, реконструкции, эксплуатации линейных объектов
Цель предоставления	Строительство ВЛ 0,4 кВ для электроснабжения СТ "Урожай" (4500058438)
Особые отметки	Общая площадь земель лесного фонда - 0,1746 га: квартал 215 часть выдела 23 - 0,1746 га.



Масштаб 1:10000

Номера характерных точек	Направление румбы (азимуты) линий	Длины линий (метры)	X	Y
0	ЮЗ:12°06'00"	52.19	494670.54	2203052.88
1	ЮВ:75°57'49"	4.00	494619.51	2203041.94
2	ЮЗ:14°43'53"	436.94	494618.54	2203045.82
3	СЗ:75°03'33"	4.00	494195.96	2202934.71
4	СВ:14°43'51"	436.88	494196.99	2202930.85

Лица, проводившие обследование:

Лесничий Култаевского участкового лесничества

(подпись)

Мазейн В.П.
(Ф.И.О.)

представитель ОАО "МРСК Урала"

(подпись)

Туйгильдинова Е. М.
(Ф.И.О.)

Заместитель руководителя,
директор Пермского лесничества
ГКУ "Управление лесничествами Пермского края"

(подпись и печать)

Яруничев И. Н.
(Ф.И.О.)

Выписка из Единого государственного реестра недвижимости об объекте недвижимости
Сведения о характеристиках объекта недвижимости

На основании запроса от 21.12.2020 г., поступившего на рассмотрение 22.12.2020 г., сообщаем, что согласно записям Единого государственного реестра недвижимости:

Земельный участок			
(вид объекта недвижимости)			
Лист № ___ Раздела 1	Всего листов раздела 1 : ___	Всего разделов: ___	Всего листов выписки: ___
22.12.2020.№ 99/2020/367349872			
Кадастровый номер:		59:32:4123501:129	

Номер кадастрового квартала:	59:32:4123501
Дата присвоения кадастрового номера:	26.02.2008
Ранее присвоенный государственный учетный номер:	данные отсутствуют
Адрес:	Пермский край, Пермский муниципальный район, Пермское лесничество, Култаевское участковое лесничество, кварталы №№ 2-8, 10-16, 18-23, 25-34, 36, 37, 40-42, 46-48, 58, 59, 61, 65, 68, 69, 70-71, 74, 76, 77, 80, 86, 90, 91, 92, 93-96, 97, 99, 101-114, 116, 118-126, 133, 137-144, 147-155, 157-165, 176-186, 191-195, 213-215, 217-224, 232-237, 240-242, 245-248, Лобановское участковое лесничество, кварталы №№ 1-8, 10, 14-18, 20-25, 32-39, 44-51, 60-68, 70-76, 78-80, 86-88, 90-92, 93-96, 97-102, 110, 112, 114, 116-119, 121, 122, 124, 125, 127-134, 141-148, 152, 154, 156, 160-162, 176, 177, 186-195, 197, 199-206, 219-228, 243, 245-251, 268-271, 273, 275, 286-289, 283-285, 292-300, 170, 213-218, 230-234, 254-263, 277-280, 236-242
Площадь:	84259327 кв. м
Кадастровая стоимость, руб.:	27553745.29
Кадастровые номера расположенных в пределах земельного участка объектов недвижимости:	данные отсутствуют
Кадастровые номера объектов недвижимости, из которых образован объект недвижимости:	данные отсутствуют
Кадастровые номера образованных объектов недвижимости:	данные отсутствуют
Сведения о включении объекта недвижимости в состав предприятия как имущественного комплекса:	

Государственный регистратор		ФГИС ЕГРН
полное наименование должности	подпись	инициалы, фамилия

М.П.

Выписка из Единого государственного реестра недвижимости об объекте недвижимости
Сведения о характеристиках объекта недвижимости

Земельный участок			
(вид объекта недвижимости)			
Лист № ___ Раздела 1	Всего листов раздела 1 : ___	Всего разделов: ___	Всего листов выписки: ___
22.12.2020.№ 99/2020/367349872			
Кадастровый номер:		59:32:4123501:129	

Категория земель:	Земли лесного фонда
Виды разрешенного использования:	Для ведения лесного хозяйства
Сведения о кадастровом инженере:	Мартюшева Людмила Петровна №59-14-849
Сведения о лесах, водных объектах и об иных природных объектах, расположенных в пределах земельного участка:	данные отсутствуют
Сведения о том, что земельный участок полностью или частично расположен в границах зоны с особыми условиями использования территории или территории объекта культурного наследия	данные отсутствуют
Сведения о том, что земельный участок расположен в границах особой экономической зоны, территории опережающего социально-экономического развития, зоны территориального развития в Российской Федерации, игровой зоны:	данные отсутствуют
Сведения о том, что земельный участок расположен в границах особо охраняемой природной территории, охотничьих угодий, лесничеств, лесопарков:	данные отсутствуют
Сведения о результатах проведения государственного земельного надзора:	данные отсутствуют
Сведения о расположении земельного участка в границах территории, в отношении которой утвержден проект межевания территории:	данные отсутствуют

Государственный регистратор		ФГИС ЕГРН
полное наименование должности	подпись	инициалы, фамилия

М.П.

Выписка из Единого государственного реестра недвижимости об объекте недвижимости
Сведения о характеристиках объекта недвижимости

Земельный участок			
<small>(вид объекта недвижимости)</small>			
Лист № ___ Раздела 1	Всего листов раздела 1 : ___	Всего разделов: ___	Всего листов выписки: ___
22.12.2020.№ 99/2020/367349872			
Кадастровый номер:		59:32:4123501:129	

Условный номер земельного участка:	данные отсутствуют
Сведения о принятии акта и (или) заключении договора, предусматривающих предоставление в соответствии с земельным законодательством исполнительным органом государственной власти или органом местного самоуправления находящегося в государственной или муниципальной собственности земельного участка для строительства наемного дома социального использования или наемного дома коммерческого использования:	данные отсутствуют
Сведения о том, что земельный участок или земельные участки образованы на основании решения об изъятии земельного участка и (или) расположенного на нем объекта недвижимости для государственных или муниципальных нужд:	данные отсутствуют
Сведения о том, что земельный участок образован из земель или земельного участка, государственная собственность на которые не разграничена:	данные отсутствуют
Сведения о наличии земельного спора о местоположении границ земельных участков:	данные отсутствуют
Статус записи об объекте недвижимости:	Сведения об объекте недвижимости имеют статус "актуальные, ранее учтенные"
Особые отметки:	Граница земельного участка не установлена в соответствии с требованиями земельного законодательства. Сведения о категории земель, видах разрешенного использования имеют статус «Актуальные незасвидетельствованные». Право (ограничение права, обременение объекта недвижимости) зарегистрировано на данный объект недвижимости с категорией земель отсутствует, видами разрешенного использования отсутствует. Сведения необходимые для заполнения раздела 2 отсутствуют. Сведения необходимые для заполнения раздела 3.1 отсутствуют. Сведения необходимые для заполнения раздела 4 отсутствуют.
Получатель выписки:	Шабалина Карина Владимировна

Государственный регистратор		ФГИС ЕГРН
полное наименование должности	подпись	инициалы, фамилия

М.П.



**МИНИСТЕРСТВО
ПРИРОДНЫХ РЕСУРСОВ,
ЛЕСНОГО ХОЗЯЙСТВА И ЭКОЛОГИИ
ПЕРМСКОГО КРАЯ**

ул. Попова, д.11, г. Пермь, 614085
Тел.(342) 233-27-57, факс (342) 233-20-99
E-mail: min2@priroda.permkrai.ru
ОКПО 78891558, ОГРН 1065902004354,
ИНН/КПП 5902293298/590201001

20.01.2021 № 30-01-20.2-194

На № 762 от 23.12.2020

О рассмотрении документации
по межеванию территории

Директору ООО «ЗемКом»
Рудометовой Н.А.
ул. Ленина, д. 10, оф. 2034,
г. Пермь, 614000

Министерство природных ресурсов, лесного хозяйства и экологии Пермского края согласовывает представленный ООО «ЗемКом» проект межевания территории для линейного объекта «Строительство ВЛ 0,4кВ для электроснабжения СТ «Урожай» (4500058438)».

Указанный объект проходит в границах земель лесного фонда Пермского лесничества Пермского края.

В соответствии с представленным проектом межевания территории образуются части земельного (лесного) участка из состава земель лесного фонда с кадастровым номером 59:32:0000000:337, площадью 1746 кв. м, расположенного по адресу: Пермский край, Пермский муниципальный район, Пермское лесничество, Култаевское участковое лесничество, квартал № 215 (часть выдела 23).

Заместитель министра

В.Ф. Маковой





**УПРАВЛЕНИЕ АРХИТЕКТУРЫ И ГРАДОСТРОИТЕЛЬСТВА
АДМИНИСТРАЦИИ ПЕРМСКОГО МУНИЦИПАЛЬНОГО РАЙОНА**

РАСПОРЯЖЕНИЕ

31.01.2021

СЭД-2021-299-12-12-01Р-7

№ _____

О внесении изменений в распоряжение управления архитектуры и градостроительства администрации Пермского муниципального района от 17.08.2020 № СЭД-2020-299-12-12-01Р-30 «О разработке проекта планировки и проекта межевания части территории Култаевского сельского поселения Пермского муниципального района Пермского края с целью строительства ВЛ 0,4 кВ для электроснабжения СТ «Урожай» (4500058438)»

В соответствии с п. 20 ч. 1, ч. 4 ст. 14, п. 15 ч. 1 ст. 15 Федерального закона от 06.10.2003 № 131-ФЗ «Об общих принципах организации местного самоуправления в Российской Федерации», ст. ст. 45, 46 Градостроительного кодекса Российской Федерации, п. 3 ч. 3.1. ст. 6 Устава муниципального образования «Пермский муниципальный район», письмом ООО «ЗемКом» от 17.12.2020 № 3252:

1. Внести в распоряжение управления архитектуры и градостроительства администрации Пермского муниципального района от 17.08.2020 № СЭД-2020-299-12-12-01Р-30 «О разработке проекта планировки и проекта межевания части территории Култаевского сельского поселения Пермского муниципального района Пермского края с целью строительства ВЛ 0,4 кВ для электроснабжения СТ «Урожай» (4500058438)» следующие изменения:

1.1. наименование распоряжения изложить в следующей редакции: «О разработке проекта межевания части территории Култаевского сельского поселения Пермского муниципального района Пермского края с целью строительства ВЛ 0,4 кВ для электроснабжения СТ «Урожай» (4500058438)».

1.2. п. 1 изложить в следующей редакции: «Разрешить ООО «ЗемКом» разработать проект межевания части территории Култаевского сельского поселения Пермского муниципального района Пермского края с целью строительства ВЛ 0,4 кВ для электроснабжения СТ «Урожай» (4500058438) согласно приложению 2 к настоящему распоряжению»;

2. Опубликовать настоящее распоряжение в муниципальной газете «Нива» и разместить на официальном сайте Пермского муниципального района www.permraion.ru.

